


Plats och tid: Kommunhusets sessionsal den 28 februari 2022, kl. 17:30-20:52


Beslutande: Johanna Odö (S) Marianne Ångström (S)
Daniel Dahlin (S) Sten Nordström (S)
Lennart Skansfors (DiN) Per-Arne Andersson (M)
Fredrik Johansson (V) Anna Lindgren (DiN)
Eddie Lundqvist (-) Jon Ashbourne (V)
Tove Winqvist-Owetz (S) Putte Dahlström (PNF)
Anna Kramer (M) Annika Hedberg Roth (S)
Torsten Jansson (S) Peter Björnberg (S)
Liane Blom (L) Anders Brunnberg (DiN)
Christer Filipsson (DiN) Torbjörn Mood (-)
Göran Jansäter (C) Elizabeth Pettersson (S)
Olle Rahm (S) Stig Holmberg (C)
Karin Hurtig (V) Eva Pålsson (S), tjänstg. ers. § 21
Gunilla Persson (S) tjänstg. ers. § 21


Ersättare: Elsa-Lill Strolz (L)

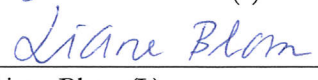
Övriga deltagare: Christian Foster, kommunchef § 21
Christina Wallin, kvalitetsutvecklare § 21
Ulf Larsson, kommunsekreterare § 21

Plats och tid för justering: Ledningskontoret, måndag den 28 februari 2022, kl 20:52

Underskrifter: Sekreterare 
Ulf Larsson Paragraf 21

Ordförande 
Sten Nordström (S)

Justerare 
Elizabeth Pettersson (S)

Justerare 
Liane Blom (L)

ANSLAG/BEVIS

Justeringen har tillkännagivits genom anslag på kommunens anslagstavla

Datum när anslaget sätts upp

Datum när anslaget tas ner

2022-02-28

2022-03-22

Förvaringsplats för protokoll

Kommunledningskontoret,
Kanslienheten

§ 21

Dnr: NBGK 2021/0643

Ny taxa för kart- och mätenheten

Förslag till beslut

1. Taxebilaga 1 (Taxetabeller för geodataverksamhet) och Taxebilaga 2 (Taxetabeller för lov, anmälan, mm) för Västmanland-Dalarna miljö- och byggnadsnämnd fastställs.
2. Den nya taxan börjar gälla 1 mars 2022.

Sammanfattning

Västmanland-Dalarna miljö- och byggnadsnämnd (VDMB) har presenterat en ny taxeunderlagsmall för kart- och mätenheten.

Skillnaden från tidigare taxa är hur kostnad beräknas. De nya beräkningarna utgår från handläggningstid medan tidigare utgick från bland annat kartfaktor och fastighetsyta.

Taxan är uppdelad i två delar. *Taxetabeller för geodataverksamhet* inkluderar tjänster såsom lägeskontroll och leverans av stompunktskoordinater och geodataprodukter. *Taxetabeller för lov, anmälan, mm* inkluderar nybyggnadskarta och utstakning.

Protokollet justeras omedelbart i samband med kommunfullmäktiges sammanträde 2022-02-28.

Beslutsgång


Ordförande Sten Nordström (S) frågar om kommunfullmäktige kan besluta enligt kommunstyrelsens förslag och finner förslaget bifallet.

Skickas till:

Akt

Kommunstyrelsen

Västmanland-Dalarna miljö- och byggnadsnämnd



Justerandes signatur

Utdragsbestyrkande